




## Légende

 Changement de destination autorisé

### Zones du PLU

 UA : Centre ancien d'origine médiévale

 UB : Faubourgs 19ème et 20ème siècle

 UBi : Faubourgs 19ème et 20ème siècle inondables

 UBa : Faubourgs 19ème et 20ème siècle réservés aux activités agricoles

 UC : Quartiers pavillonnaires

 UCi : UC : Quartiers pavillonnaires inondables


 UCa : Quartiers pavillonnaires CEL 60%

 UCai : Quartiers pavillonnaires CEL 60% inondables


 UCai : Quartiers pavillonnaires CEL 80%

 UCb : Quartiers pavillonnaires réservés aux activités agricoles

 Uep : Zone réservée aux équipements d'intérêt collectif et de service public

 Uepi : Zone réservée aux équipements d'intérêt collectif et de service public inondable

 UE : Zone réservée aux activités économiques

 UEi : UE : Zone réservée aux activités économiques inondable

 I-AU1 : Zone d'urbanisation future habitat ouverte

 I-AU2 : Zone d'urbanisation future habitat ouverte

 I-AU2i : Zone d'urbanisation future habitat ouverte inondable

 I-AU3 : Zone d'urbanisation future habitat ouverte

 I-AU3i : Zone d'urbanisation future habitat ouverte inondable

 I-AU4 : Zone d'urbanisation future habitat ouverte


 I-AU5 : Zone d'urbanisation future habitat ouverte

 I-AU1ep : Zone d'urbanisation future équipements ouverte


 0-AU0Ea : Zone d'urbanisation future activités bloquée


 I-AU1Ea : Zone d'urbanisation future activités artisanales ouverte

 I-AU1Ec : Zone d'urbanisation future activités commerciales ouverte

 AI : Zone agricole ordinaire

 N : Zone naturelle ordinaire

 Nep : Zone naturelle réservée aux équipements et installations d'intérêt collectif

 Nj : Zone naturelle réservée aux jardins partagés/jardins familiaux